Partager la vision opérationnelle du terrain

Cartographie tactique partagée



Face à une disparition, chaque minute compte

Comprendre vite, engager les bons moyens, éviter les doublons

Lorsqu’une personne disparaît, les équipes doivent partager une même lecture du terrain : zones à couvrir, ressources disponibles, informations terrain et progression de la recherche.



Les premières minutes orientent toute la recherche.

Une recherche ne se pilote pas au hasard

OPmap aide à structurer la recherche à partir d'une analyse du contexte terrain.

1

COMPRENDRE

Profil,contexte, habitudes, obstacles, vitesse d'évolution et conditions.

2

SECTORISER

Définir une zone probable de recherche et la répartir en secteurs.

3

ENGAGER

Affecter les équipes, suivre leur progression et exploiter les informations.

Sur le terrain, la coordination peut se fragmenter

MAP



Cartes différentes

Papiers, captures, fichiers locaux ou informations transmises séparément.



Equipes multiples

Cyno, drone, pédestre, forces de sécurités, élus et civils encadrés.



Information qui évolue

Observations, points d'intérêt, zones déjà couvertes et moyens engagés.



Traçabilité complexe

Décisions et actions parfois difficiles à reconstruire après coup.

Une recherche efficace doit être partagée, suivie et documentée pendant l'action.

La carte devient un outil opérationnel

OPmap s’appuie sur un algorithme qui croise habitudes, déplacements probables, terrain, obstacles, vitesse d’évolution et conditions pour orienter la recherche.

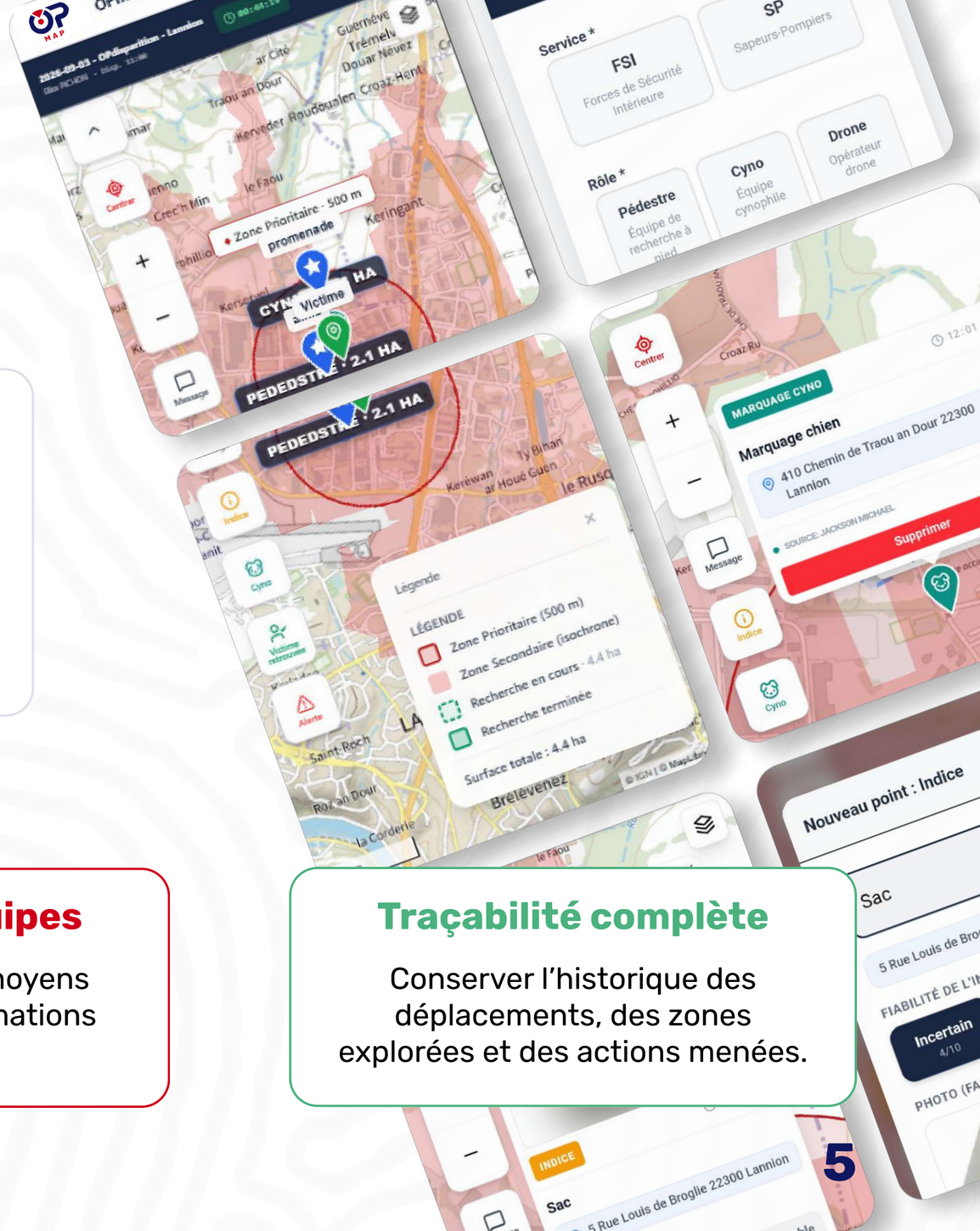

Une vision terrain partagée

Équipes, zones et progression visibles sur une même carte.

Pilotage des équipes

Secteurs affectés et moyens ajustés selon les informations terrain.

Traçabilité complète

Conserver l’historique des déplacements, des zones explorées et des actions menées.

Une recherche, étape par étape avec OPmap

1

SIGNALEMENT

Une disparition est signalée

2

ANALYSE DU CONTEXTE

Profil, habitudes, terrain et contexte sont croisés

3

ZONE PROBABLE

Un périmètre de recherche est généré

4

AFFINEMENT

Les indices réorientent ou resserrent la zone

5

ENGAGEMENT TERRAIN

Les équipes sont affectées et suivies

6

TRAÇABILITÉ

Zones couvertes, indices et actions restent tracés

OPmap permet de passer d'une zone d'incertitude à une recherche organisée, ajustable et suivie.

Toutes les informations, dans un même espace

Cartographie dynamique
Zones de recherche
Secteurs couverts, points d'intérêt

Missions terrain
Equipes cyno, pédestres, drone, civils
Affectations et statuts

Accès sécurisés
Deux QR Code : cartes complète pour les équipe, signalement pour les civils

Traçabilité
Historique des actions et compte rendu
QR Code ou lien unique : accès et action tracés

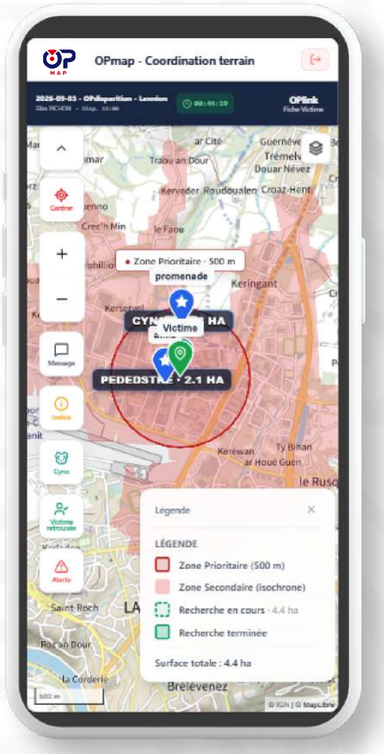

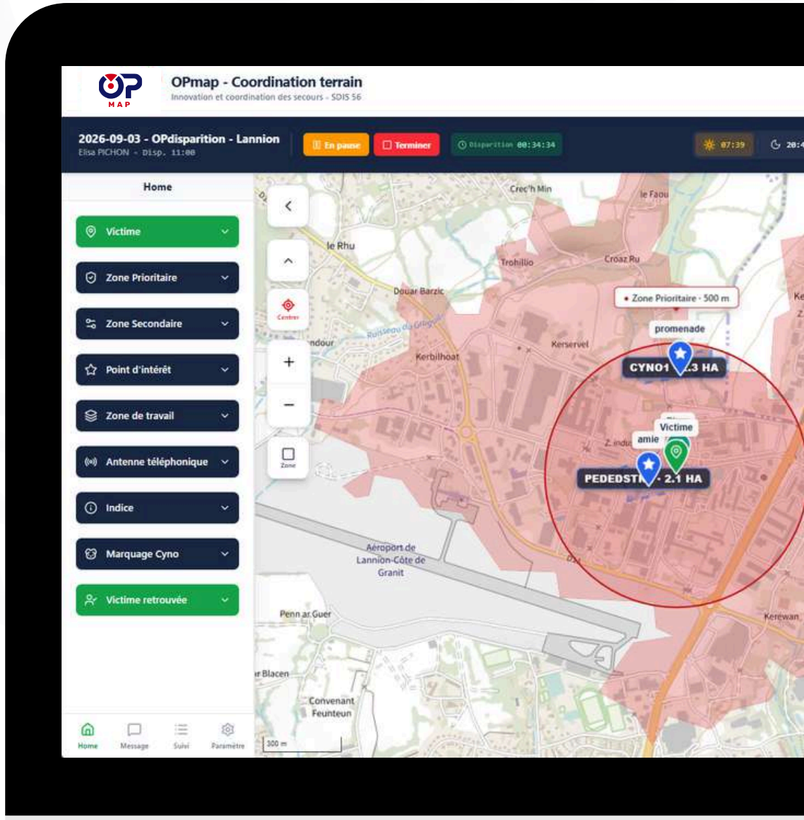

Une même carte partagée entre tous les acteurs

MAP

Maire & élus

SDIS

Forces de sécurité

PCS

Équipes cyno

Drones

Civils encadrés

(accès restreint)

Chacun agit sur son périmètre, tout en conservant une vision opérationnelle communes.

Ce qui change avec OPmap

AVANT

- Zones dessinées manuellement
- Retours par téléphone / mail
- Doublons possibles
- Progression peu visible
- Compte rendu reconstruit après coup

AVEC OPmap

- **Zone probable calculée**
- **Carte interactive partagée**
- **Missions affectées**
- **Progression en temps réel**
- **Historique et traçabilité**

OPmap s’inscrit dans l’écosystème OPlife

MAP

Partager la vision opérationnelle du terrain

LINK

Identifier et protéger les personnes vulnérables

ALERTE

Informer et mobiliser la population

PCS

Piloter la gestion de crise communale

Lauréat du Prix de l’Innovation 2025 de l’ENSOSP - Solution d’optimisation des recherches lors de disparitions de victimes.

Des solutions complémentaires qui permettent à l’information de circuler entre le commandement, le terrain et la population.

MAP

COORDONNER. CHERCHER. TROUVER.

Avec OPmap, la recherche devient plus lisible :
les équipes avancent ensemble depuis une carte commune.

Conçu par le terrain, pour le terrain